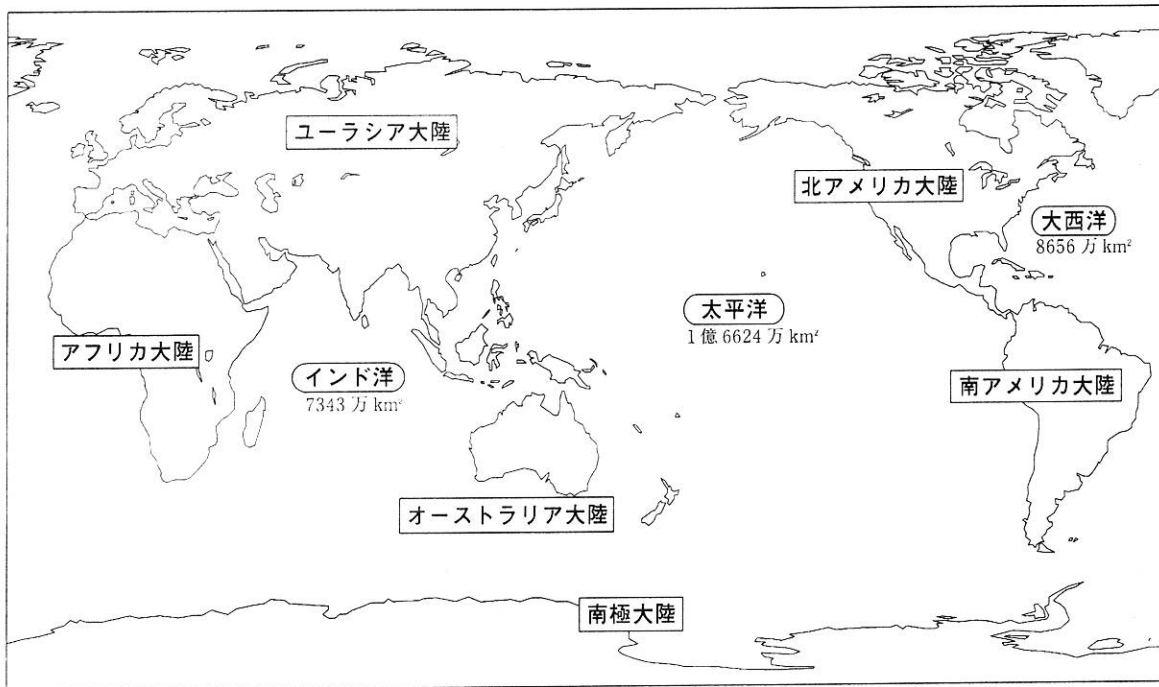


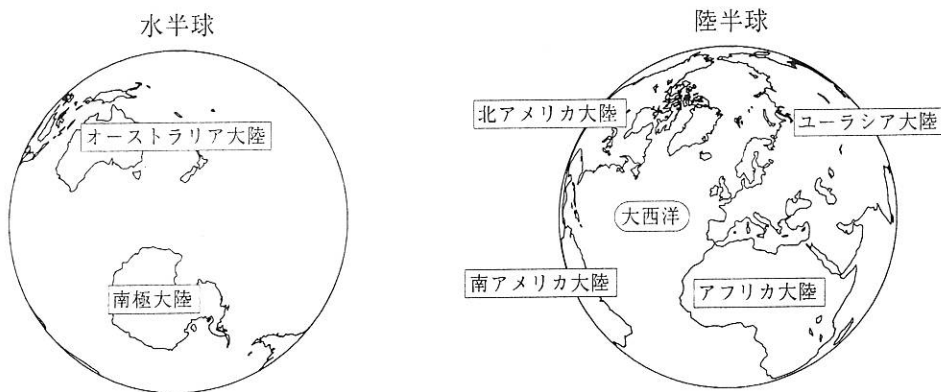
重要ポイント

1 六大陸と三大洋

海洋と陸地の面積の割合はおよそ7 : 3である。最も広い大陸はユーラシア大陸で、最も広い海洋は太平洋である。



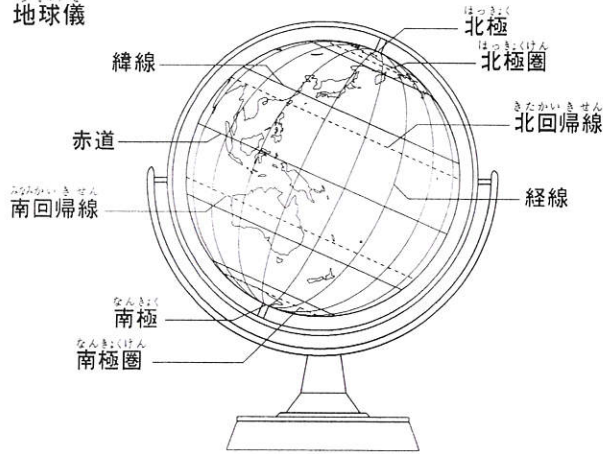
2 水半球と陸半球



3 緯度と経度

- ① 緯度…赤道を0度として、地球を南北にそれぞれ90度に分けたもので、赤道より北を北緯、南を南緯とあらわす。また、同じ緯度を結んだ線を緯線という。赤道より北側を北半球、南側を南半球という。
- ② 経度…イギリスのロンドンを通る本初子午線を0度として、地球を東西にそれぞれ180度に分けたもので、本初子午線よりも東を東経、西を西経とあらわす。また、同じ経度を結んだ線を経線という。

4 地球儀

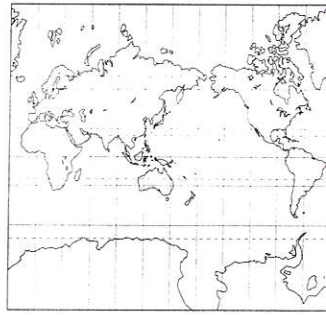


5 さまざまな地図

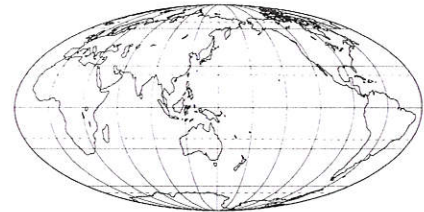
中心からの方位と距離を  
正しくあらわした地図



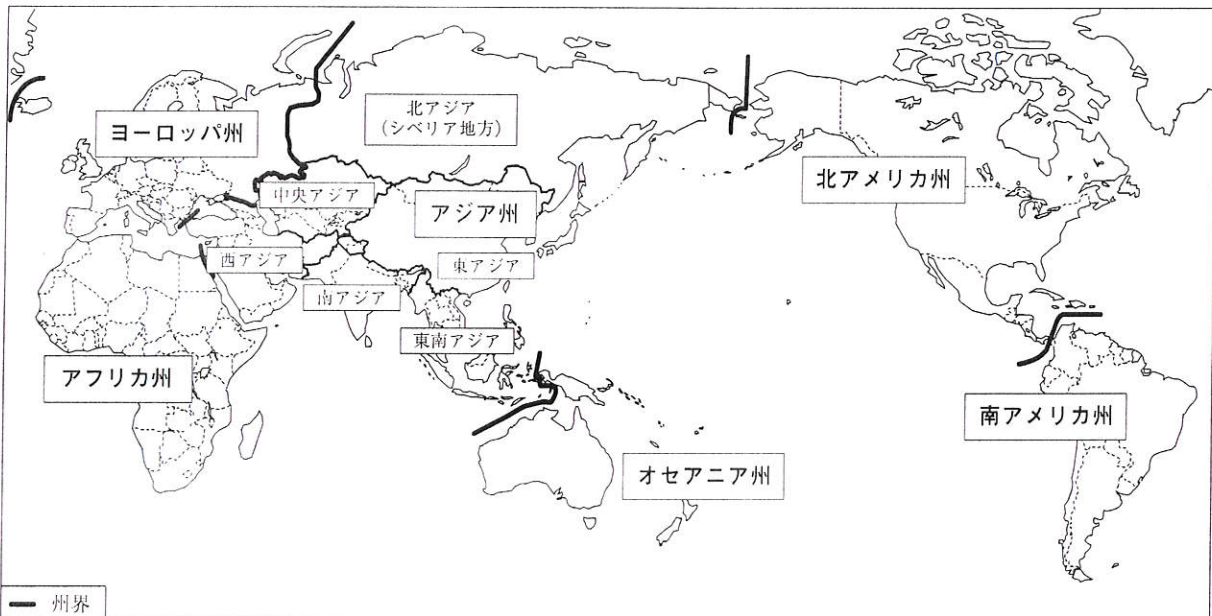
緯線と経線が  
直角に交った地図



面積を正しく  
あらわした地図



6 6つの州



## 7 世界の国々

## (1) 国の数

世界には190あまりの国(独立国)がある。世界の大部分の地域は独立国に属している。

## (2) 国名の由来

国名には、その名前がついた由来がある。その由来は、自然や地形、人名、歴史など、国によってさまざまである。

(例) アメリカ合衆国…探検家アメリゴ=ベスプッチに由来する国名。

シンガポール…「ライオンの町」を意味する国名。

イギリス…正式国名は「グレートブリテン及び北アイルランド連合王国」という。

## (3) 国境

国と国の境界を国境という。国境には、山や川、湖、海などの自然物を利用したものと、緯線や経線などを利用した人工的な国境がある。

## (4) 島国と内陸国

島国(海洋国)…周りを海で囲まれ、海の上に国境がある国。

内陸国…海に面していない国。

## (5) いろいろな国の面積・人口

ロシア連邦は世界で最も面積が大きい。カナダ、アメリカ合衆国、中国、ブラジルなども、日本の20倍以上の面積がある。一方、世界で最も面積が小さい国はバチカン市国である。

世界で最も人口が多い国は中国、2番目に人口が多い国はインドである。

## (6) 国旗

世界の国々は国旗を定めており、国旗の色や模様、形には国の歴史や人々の思いがこめられている。

